

mySwissMap

Vos possibilités

mySwissMap vous propose les cartes nationales au 1:10 000, 1:25 000 et 1:50 000 ainsi qu'une carte orthophoto.

Chaque carte a son échelle de base, mais peut être agrandie ou réduite (zoomée) selon vos besoins.

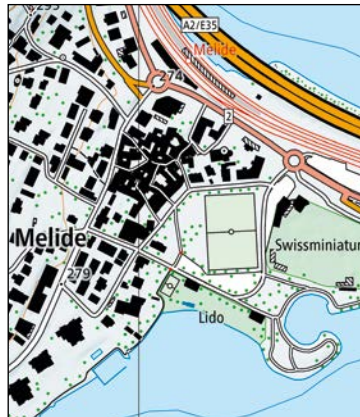
L'agrandissement signifie que la carte est affichée plus grande et donc encore plus facile à lire, mais aussi que la zone montrée est plus petite.

Le zoom arrière a exactement l'effet inverse: les éléments de la carte sont affichés plus petits et donc moins lisibles, mais la région couverte est plus grande.

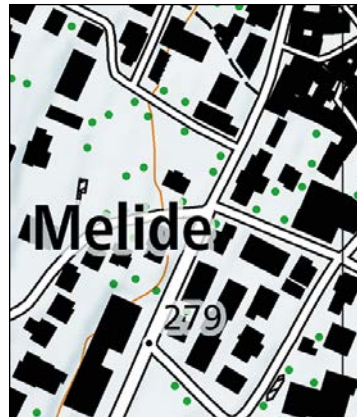
Nous recommandons plutôt un élargissement, mais essayez par vous-même!

swisstopo
savoir où

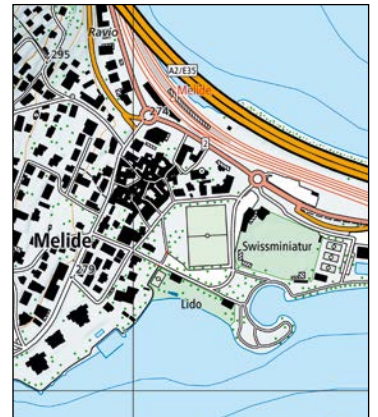
Carte nationale 1:10 000



Échelle d'origine



Zoom maximum (1:4 000)



Zoom minimal (1:12 500)

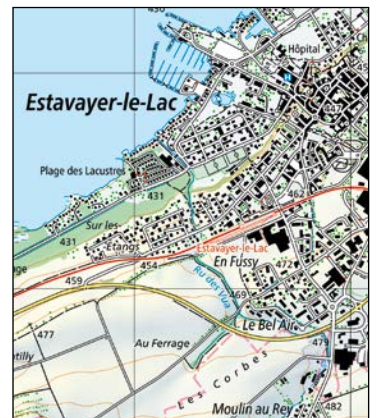
Carte nationale 1:25 000



Échelle d'origine



Zoom maximum (1:12 500)



Zoom minimal (1:35 000)



Carte nationale 1:50 000



Échelle d'origine



Zoom maximum (1:35 000)



Zoom minimal (1:65 000)

swisstopo
savoir où

Carte orthophoto



Échelle d'origine 1:10 000



Zoom maximum (1:4 000)



Zoom minimal (1:12 500)

