



©Alexis BROCHOT - CD74

La randonnée du Pas de l'Echelle vous fera découvrir un riche patrimoine naturel et historique au cœur de la montagne du Salève. La montée se fait d'abord par un ancien sentier datant du 14ème siècle, original par ses marches taillées à même la pierre, permettant de franchir la barre rocheuse entre le Petit Salève et le Salève.

Vous cheminerez ensuite en direction du village de Monnetier et son château construit à flanc de falaise au début du 16ème siècle, par François-Prosper de Genève-Lullin. Retracez l'histoire de l'Age d'or du tourisme genevois au 19ème siècle, dont témoignent le tunnel de l'Ancien Funiculaire et son chemin de fer que vous aurez l'occasion d'observer au cours de votre balade.

La Gare d'arrivée du Téléphérique, point culminant de l'itinéraire, offre un superbe point de vue sur le bassin genevois et le Léman.



Téléchargez l'appli officielle

RANDO SAVOIE MONT BLANC

Gratuit

Plus de 800 Itinéraires randos et balades!



Apple store



Google Play

NE RAPPORTONS QUE DES SOUVENIRS ...

- Restons sur les sentiers
- Préservons nos sites naturels
- Ramenons nos déchets
- Partageons l'espace, soyons discrets et courtois
- Refermons les barrières
- Contournons les troupeaux et restons calmes face aux chiens de protection
- Portons des chaussures et des vêtements adaptés
- N'oublions pas eau et encas

... NE LAISSONS QUE DES TRACES DE PAS

SECOURS : 112 ou 18 ou 114 par SMS
MÉTÉO : 3250 (2,99 €/appel + prix de l'appel) - www.meteofrance.com

INFORMATION

ot@montsdegeneve.com
04 50 95 28 42 / 04 50 95 07 10



BALADES ET RANDONNÉES



©Alexis BROCHOT - CD74

ITINÉRAIRE PÉDESTRE : LE PAS DE L'ECHELLE

Randonnée classique du Salève, en aller-retour jusqu'à la gare supérieure du Téléphérique depuis le quartier du Pas de l'Échelle à Etrembières. Découvrez l'histoire du plus ancien sentier du Salève, avec à l'arrivée un impressionnant panorama.

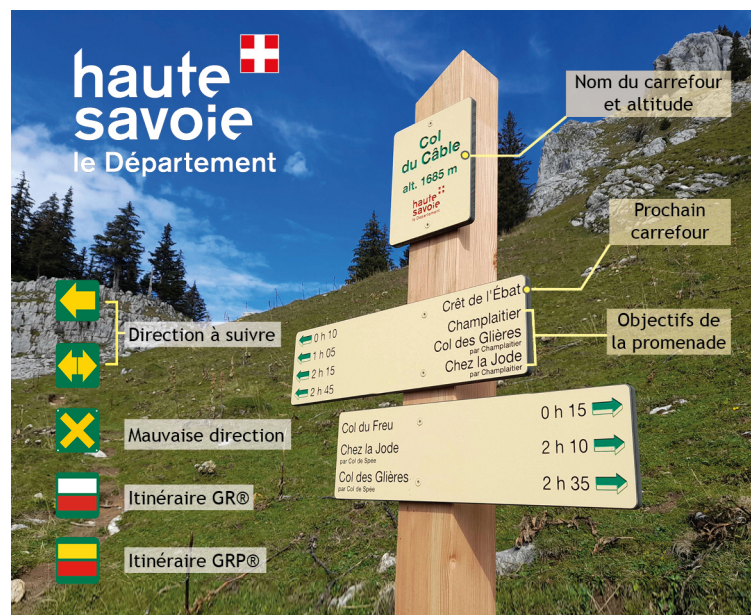



DIFFICILE



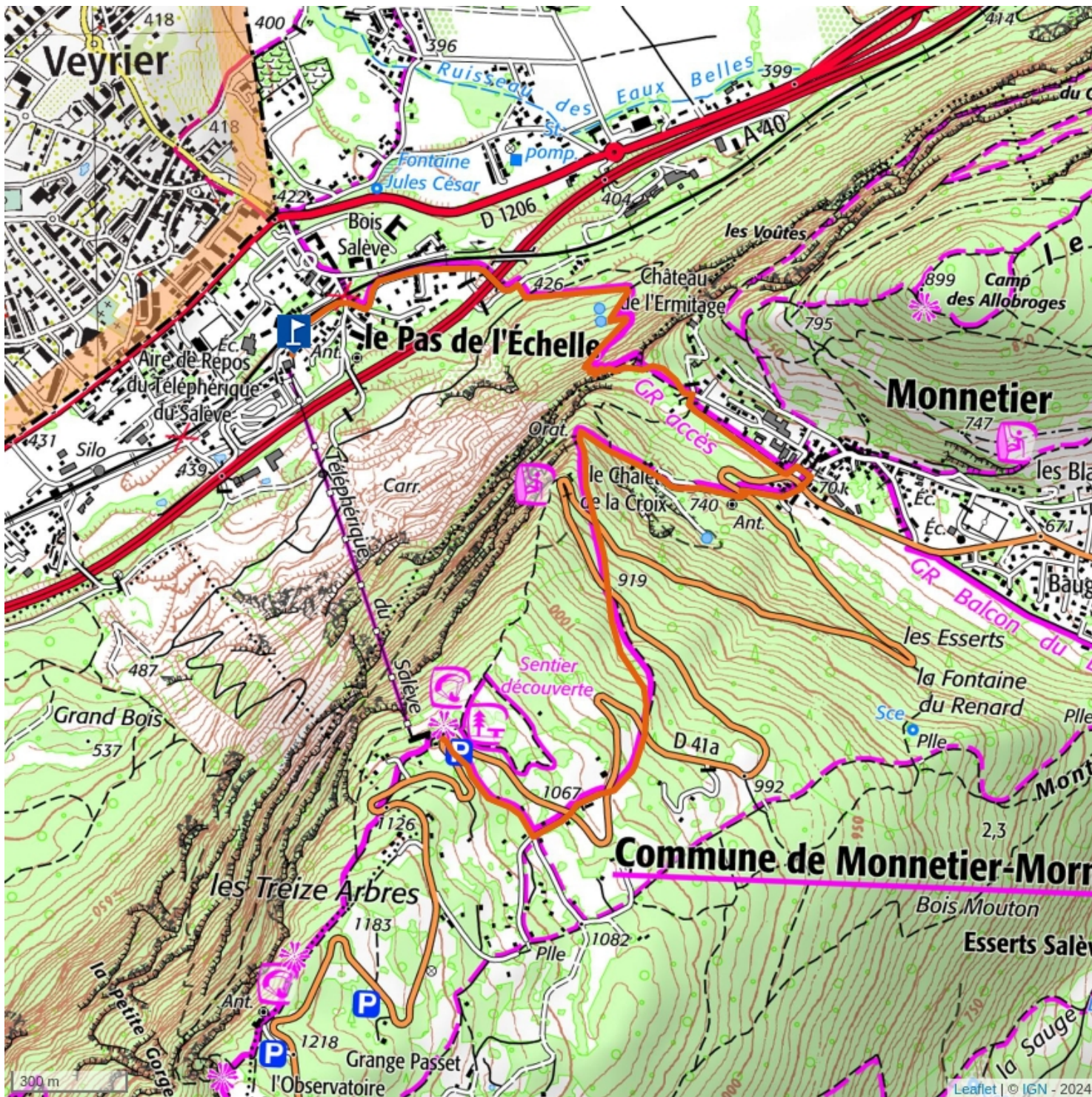
Passages Délicats

COUPS DE CŒUR



ÉTREMBIÈRES

Genevois



©Alexis BROCHOT - CD74

ÉTAPES

Départ : Parking du téléphérique du Salève

- 1 Au Parking du téléphérique, longer la gare de départ à droite par le chemin Berlioz pour rejoindre le poteau directionnel « Les Teppes ».
- 2 Au poteau « Les Teppes » suivez « Téléphérique Gare Supérieur par Monnetier », le prochain poteau que vous rencontrerez sera « Chemin de Veyrier ».
- 3 Arrivé à « Chemin de Veyrier » continuez en direction de « La Touvière ».
- 4 A « La Touvière » poursuivez en suivant « L'Ermitage ».
- 5 Depuis « L'Ermitage » suivez toujours la direction de « L'Observatoire », vous devrez passer par les poteaux directionnels suivants : « Monnetier Église », « L'Oratoire », et « Pré Berger ».
- 6 Arrivé à « Pré Berger » suivez « Téléphérique Gare Supérieur » et vous êtes arrivé.
- 7 Empruntez le même itinéraire en sens inverse pour redescendre et rejoindre votre point de départ.

PASSAGES DÉLICATS : Eviter de prendre des raccourcis (terrain instable, chute de pierres possible) Passage glissant par temps de pluie. Une portion d'itinéraire est empreintée par des VTT, soyez vigilants.